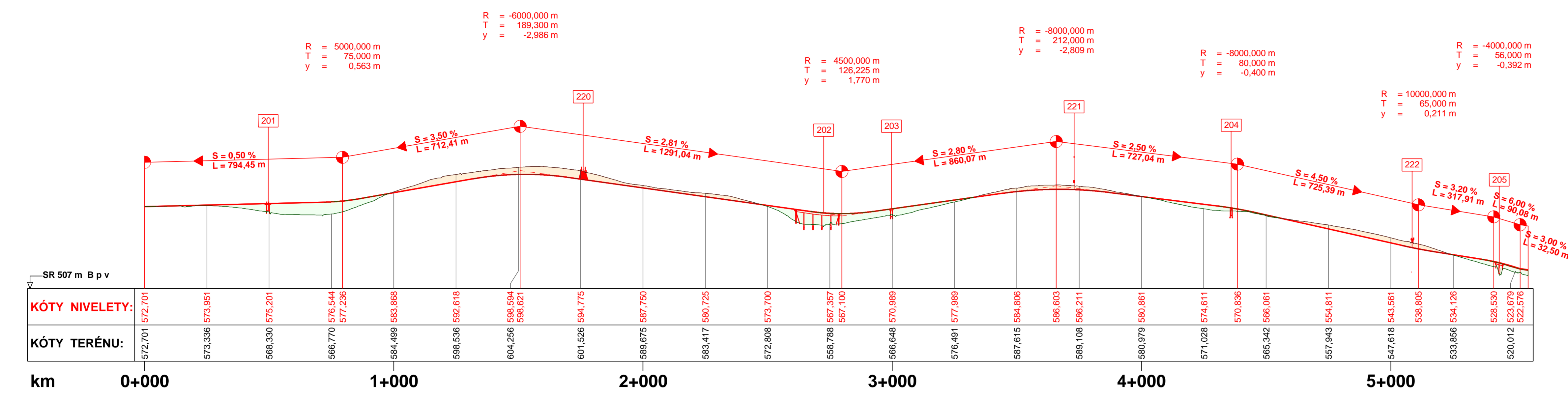
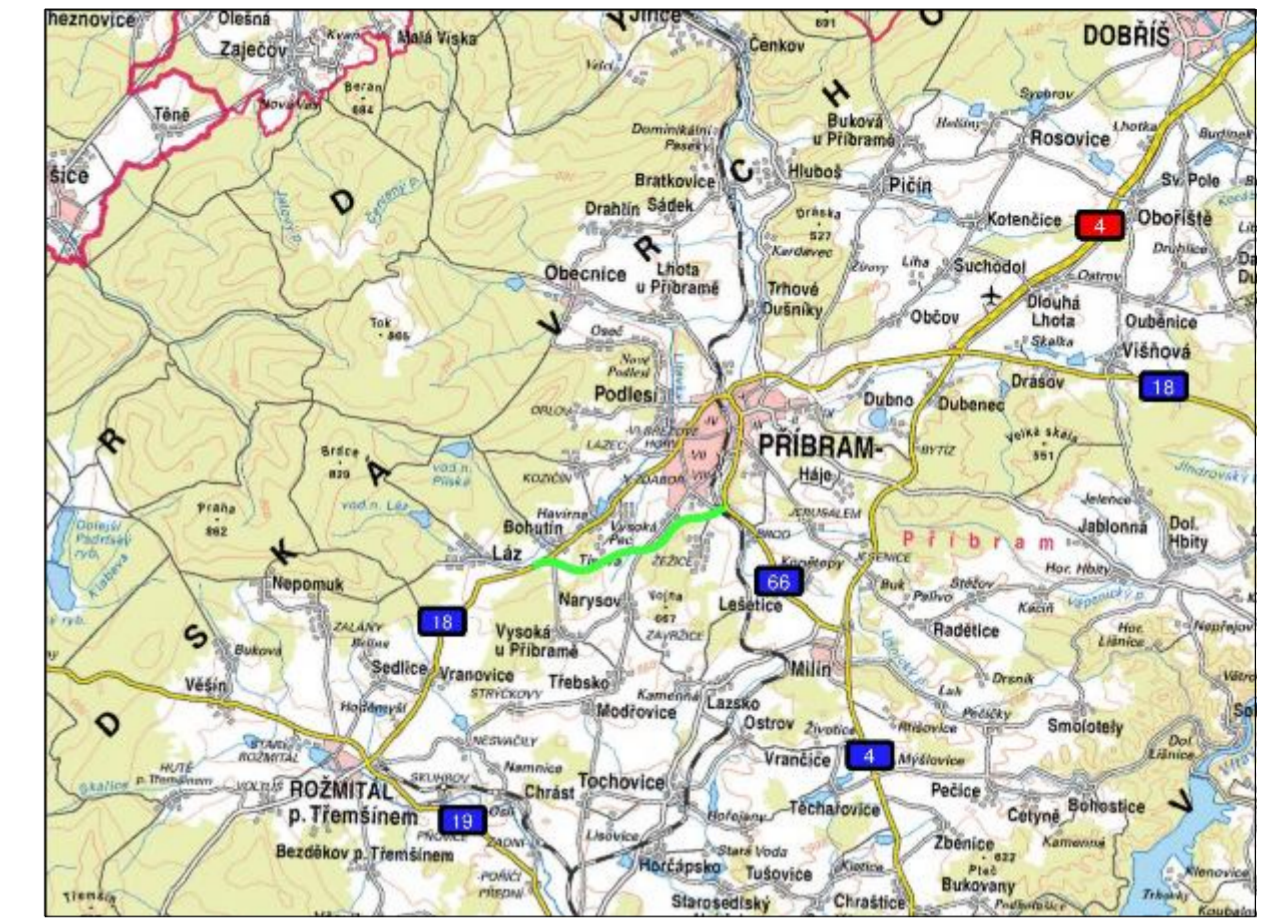


D.1 PŘEHLEDNÁ SITUACE, M 1 : 10 000

PODÉLNÝ PROFIL , M 1 : 10 000 / 2 000

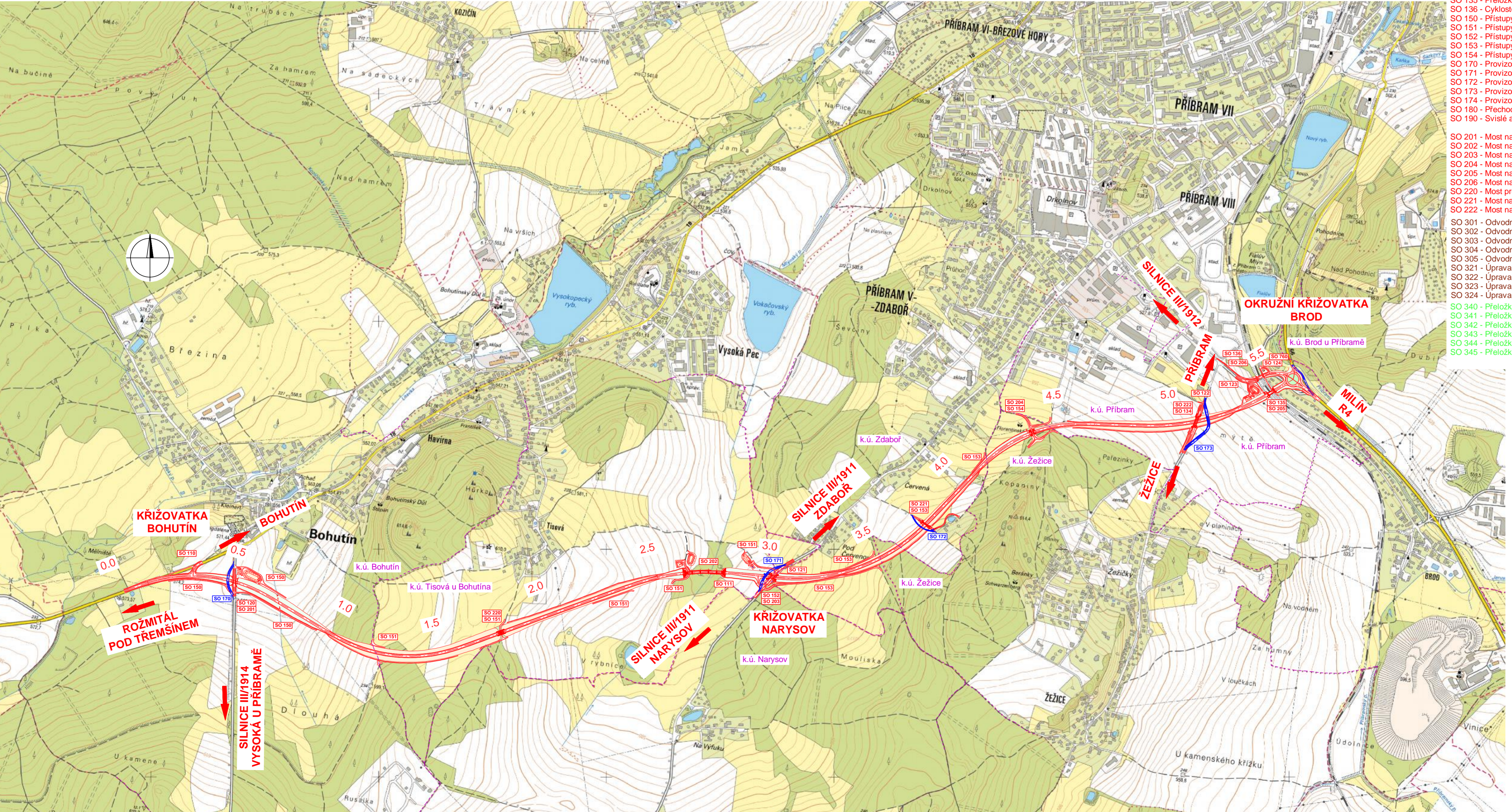


ZÁKRES DO MAPY M 1:200 000



SEZNAM SO:

- SO 001 - Demolice mostu
- SO 002 - Demolice chatky
- SO 020 - Příprava území
- SO 101 - Přeložka silnice I/18
- SO 110 - Křižovatka Bohutín
- SO 111 - Křižovatka Narysov
- SO 112 - Okružní křižovatka Brod
- SO 120 - Úprava silnice III/1914 v km 0,496
- SO 121 - Úprava silnice III/1911 v km 2,997
- SO 122 - Přeložka místní komunikace v km 5,085
- SO 123 - Úprava Brodské ulice
- SO 124 - Sjezd na místní komunikaci v km 0,110 SO 123
- SO 134 - Přeložka cyklostezky v km 5,079
- SO 135 - Přeložka cyklostezky v km 5,452
- SO 136 - Cyklostezka podél Brodské ulice
- SO 150 - Přístupy na pozemky v k.ú. Bohutín
- SO 151 - Přístupy na pozemky v k.ú. Tisová u Bohutína
- SO 152 - Přístupy na pozemky v k.ú. Narysov
- SO 153 - Přístupy na pozemky v k.ú. Zdobov
- SO 154 - Přístupy na pozemky v k.ú. Zežice
- SO 170 - Provozovní komunikace na III/1914
- SO 171 - Provozovní komunikace na III/1911
- SO 172 - Provozovní komunikace v km 3,715
- SO 173 - Provozovní komunikace na III/1912
- SO 174 - Provozovní komunikace na I/66
- SO 180 - Přechodné dopravní značení (dopravní opatření)
- SO 190 - Svislé a vodorovné dopravní značení I/18
- SO 201 - Most na I/18 přes silnici III/1914 v km 0,496
- SO 202 - Most na I/18 přes bikokoridor v km 2,725
- SO 203 - Most na I/18 přes silnici III/1911 v km 2,997
- SO 204 - Most na I/18 přes polní cestu v km 4,360
- SO 205 - Most na I/18 přes železniční trať 6.200 v km 5,439
- SO 206 - Most na SO 123 přes železniční trať v km 0,154
- SO 220 - Most pro migrační koridor přes silnici I/18 v km 1,760
- SO 221 - Most na polní cestě přes I/18 v km 3,735
- SO 222 - Most na místní komunikaci přes I/18 v km 5,085
- SO 301 - Odvodnění km 0,000 - 1,526
- SO 302 - Odvodnění km 1,526 - 2,600
- SO 303 - Odvodnění km 2,600 - 3,670
- SO 304 - Odvodnění km 3,670 - 5,415
- SO 305 - Odvodnění km 5,415 - 5,550
- SO 321 - Úprava HOZ Bohutín - trubní B2
- SO 322 - Úprava HOZ Lhota Bohutín, S3
- SO 323 - Úprava HOZ km 3,0
- SO 324 - Úprava HOZ kanálu Zdobov B
- SO 340 - Přeložka vodovodu v km 2,996
- SO 341 - Přeložka vodovodní přípojky ke studni S19
- SO 342 - Přeložka vodovodu DN 100 v km 5,067
- SO 343 - Přeložka vodovodu DN 300 v km 5,146
- SO 344 - Přeložka vodovodu DN 200 v km 5,297
- SO 345 - Přeložka vodovodu DN 150 v ul. Brodská
- SO 346 - Přeložka kanalizace DN 300 v km 5,092
- SO 347 - Opatření na kanalizaci DN 400 v OK Brod
- SO 348 - Přeložka vodovodní přípojky ke studni ZD Bohutín
- SO 380 - Úpravy meliorací ZÚ - KÚ
- SO 390 - Zřízení náhradních vodních zdrojů
- SO 410 - Přeložka trafostanice, km 0,075
- SO 411 - Přeložka kabelového přípojky VN k TS, km 0,075
- SO 412 - Venkovní vedení 22 kV 4308 Rudné doły, km 0,860
- SO 413 - Venkovní vedení 22 kV 4308 Rudné doły, km 2,040
- SO 414 - Venkovní vedení 22 kV 4308 Rudné doły, km 3,945
- SO 415 - Venkovní vedení 22 kV 4281 Příbram 2 + 4285 Dubno, km 5,373
- SO 416 - Dvojitě venkovní vedení 22 kV 4281 Příbram 2 + 4285 Dubno, km 5,373
- SO 430 - Přeložka vrchního vedení NN ZÚ - km 0,210
- SO 431 - Přeložka venkovního vedení NN, km 3,779
- SO 432 - Přeložka kabelového vedení NN včetně 3 OK Brod (provizorní)
- SO 433 - Přeložka kabelového vedení NN včetně 3 OK Brod (definitivní)
- SO 434 - Přeložka kabelového vedení NN ke studni ZD Bohutín
- SO 435 - Přeložka kabelového vedení NN ke studni S19
- SO 440 - Přeložka provizorní VO, km 4,926
- SO 441 - Přeložka definitivní VO, km 4,926
- SO 450 - Přeložka vedení CETIN, km 0,024-0,160
- SO 451 - Přeložka vedení CETIN, km 0,235
- SO 452 - Přeložka vedení CETIN, km 0,511
- SO 453 - Přeložka vedení CETIN, km 5,503
- SO 460 - Přeložka vedení CETIN, km 3,737
- SO 461 - Ochránění vedení CETIN, km 5,143
- SO 462 - Přeložka vedení CETIN, km 5,228
- SO 463 - Přeložka vedení CETIN, km 5,509-5,244
- SO 464 - Úprava vedení Cetin, včetně 3 OK Brod
- SO 465 - Ochránění vedení CETIN, OK Brod
- SO 466 - Přeložka vedení SZDC - SSZT, km 5,449
- SO 467 - Přeložka vedení SZDC - ČD Telematika, km 5,449
- SO 520 - Přeložka STL DN90
- SO 601 - Florentinská stola - GTM
- SO 760 - Protluková opatření
- SO 801 - Vegetační úpravy I/18
- SO 810 - Kácení lesního porostu
- SO 811 - Kácení mimolesní zeleně
- SO 830 - Rekultivace ploch dočasného záboru
- SO 860 - Oplacení I/18



D.1 PŘEHLEDNÁ SITUACE

Objednatel: ŘEDITELSTVÍ SILNIC A DÁLNIC ČR
 Ředitelství silnic a dálnic ČR
 Na Pankraci 546/56, 140 00 Praha 4

Zhotovitel DÚR: **SDRUŽENÍ VALBEK - METROPROJEKT** HIP: ING. M. HANŽL
Valbek, spol. s r.o.
 Vaňurova 505/17
 460 02 Liberec 3
METROPROJEKT Praha a.s.
 náměstí I.P.Pavlova 2/1786
 120 00 Praha 2

 Vyracoval: S. RATNIKOVA Zodp. projektant: A. LANDOVA Tech. kontrola: ING. M. HANŽL Akce: I/18 PŘÍBRAM - JIHOVÝCHODNÍ OBCHVAT - 2. ČÁST Zhotovitel: Valbek, spol. s r.o., Vaňurova 505/17, 460 02 Liberec 3	Zak. číslo: 15-L134-034 Datum: 01/2017 Stupeň: DÚR Počet formátů: 4 x A4 Měřítko: 1:10 000 Č. přílohy: Paré D.1
--	--